
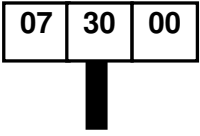
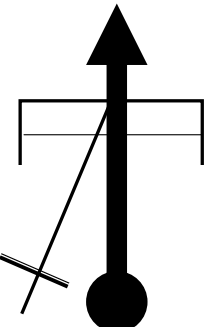
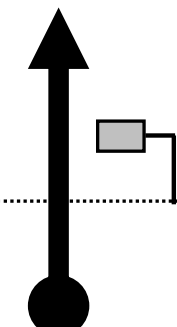

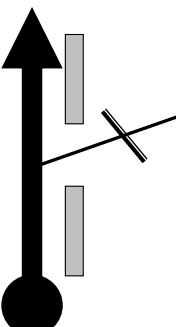
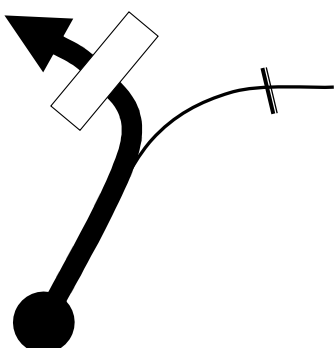

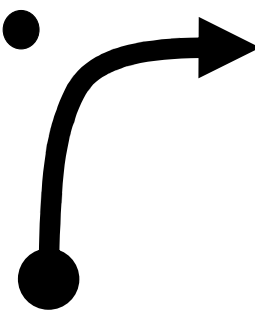
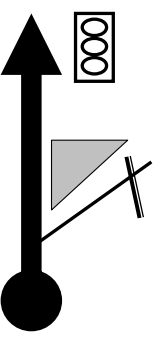

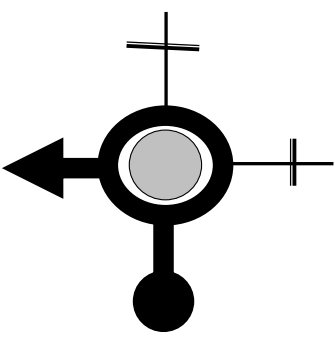

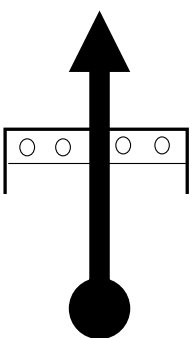

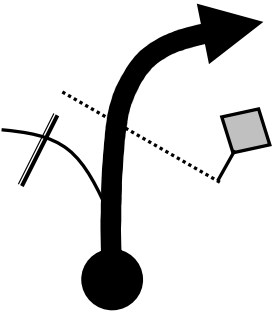

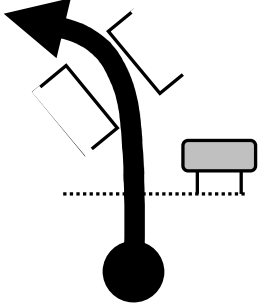

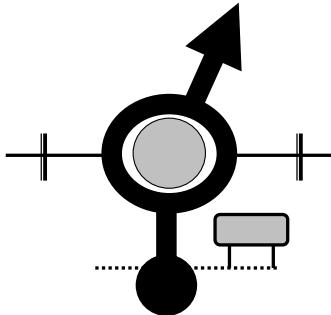



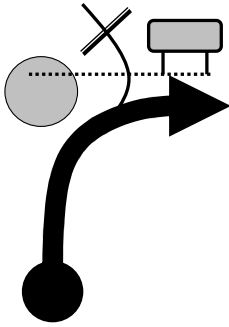



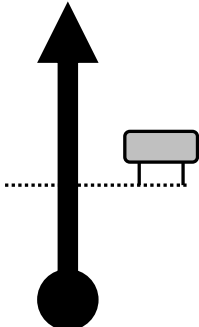

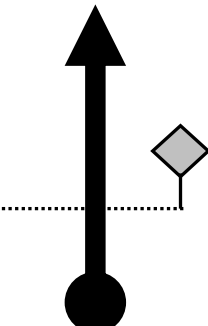

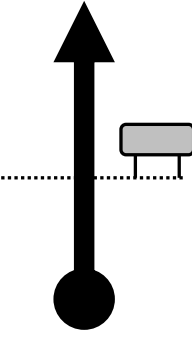
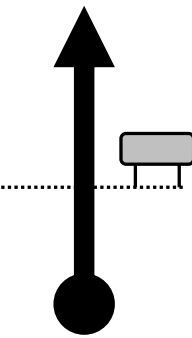
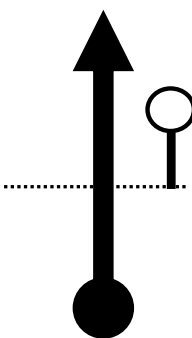

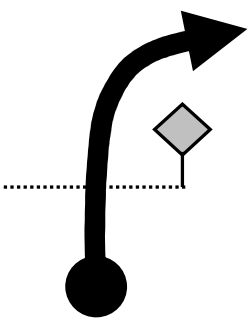

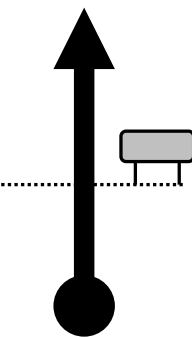

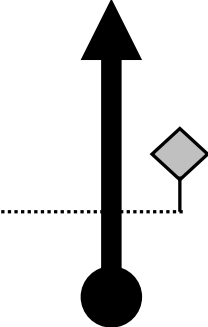

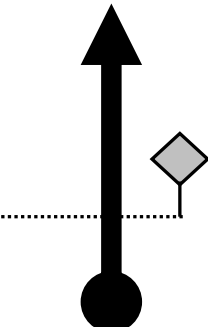



Sector Clasificadorio Nro: CONTROL ODOMETRO					ETAPA N°
Km Totales del Sector :					4
Vel.	Dist. Total	Dist. Parcial	Direccion y Ubicacion de la Referencia	Referencia / Informacion	Hora de Carrera HH:MM:SS.CC
60	0.000	0.000		 LARGADA PLAYA DE BOXES CIRCUITO POTRERO DE LOS FUNES	00:00:00.00
60	0.180	0.180		SALIDA DE BOXES POR LA PISTA	00:00:xx.xx
60	1.370	1.190		 CARTEL AEREO GRIDO	00:01:xx.xx
60	3.500	2.130		ACCESO A HOTEL POTRERO DE LOS FUNES	00:03:xx.xx
60	4.150	0.650		 SALIR DEL CIRCUITO POR PUERTA PRINCIPAL A EL CONDOR <u>NO PASARSE !!!!!!!!!!!!!</u>	00:04:xx.xx
60	velocidad proxima referencia	XVIº GRAN PREMIO ARGENTINO HISTORICO			PAG. N° 1

Sector Clasificador Nro: CONTROL ODOMETRO					ETAPA N°
Km Totales del Sector :					4
Vel.	Dist. Total	Dist. Parcial	Direccion y Ubicacion de la Referencia	Referencia / Informacion	Hora de Carrera HH:MM:SS.CC
60	4.400	0.250		● MONUMENTO CONDOR	00:04:xx.xx
60	6.700	2.300		 SEGUIR AL FRENTE POR AV. LAS CHACRAS	00:06:xx.xx
60	7.750	1.050		 TOMAR RUTA 20 A EL VOLCAN	00:07:xx.xx
60	9.050	1.300		 PEAJE	00:09:xx.xx
30	9.660	0.610		 SEGUIR POR RUTA 20	00:10:xx.xx
70	velocidad proxima referencia	XVI° GRAN PREMIO ARGENTINO HISTORICO			PAG. N° 2

Sector Clasificadorio Nro: CONTROL ODOMETRO			ETAPA N°		
Km Totales del Sector :			4		
Vel.	Dist. Total	Dist. Parcial	Direccion y Ubicacion de la Referencia	Referencia / Informacion	Hora de Carrera HH:MM:SS.CC
70	12.660	3.000			00:12:xx.xx
70	13.120	0.460		  	00:13:xx.xx
60	15.010	1.890		   SEGUIR POR RUTA 20	00:15:xx.xx
60	15.230	0.220			00:15:xx.xx
60	17.700 0.000	2.440 0.000		 <u>ZONA CONTROL ODOMETROS</u>	00:22:00.00
80	velocidad proxima referencia	XVI° GRAN PREMIO ARGENTINO HISTORICO			PAG. N° 3

Sector Clasificadorio Nro: CONTROL ODOMETRO			ETAPA N°		
Km Totales del Sector :			4		
Vel.	Dist. Total	Dist. Parcial	Direccion y Ubicacion de la Referencia	Referencia / Informacion	Hora de Carrera HH:MM:SS.CC
80	<u>1.495</u>	1.495		<div style="border: 1px solid black; padding: 5px; text-align: center;"> DEPARTAMENTO CNEL. PRINGLES </div> <p><u>DURANTE TODA LA RUTA 20 MEDIDO POR CARRIL DERECHO</u></p>	00:23:07.27
80	<u>4.805</u>	3.310		<div style="border: 1px solid black; padding: 5px; text-align: center;"> CUATRO ESQUINAS </div>	00:25:36.21
80	<u>6.493</u>	1.688			00:26:52.17
85	<u>8.126</u>	1.633			00:28:01.35
85	<u>10.108</u>	1.982		<div style="border: 1px solid black; padding: 5px;">  LUZ BAJA OBLIGATORIA </div>	00:29:25.29
85	velocidad proxima referencia	XVI° GRAN PREMIO ARGENTINO HISTORICO			PAG. N° 4

Sector Clasificador Nro: CONTROL ODOMETRO					ETAPA N°
Km Totales del Sector :					4
Vel.	Dist. Total	Dist. Parcial	Direccion y Ubicacion de la Referencia	Referencia / Informacion	Hora de Carrera HH:MM:SS.CC
85	<u>12.915</u>	2.807		 FRENTE A KM 34	00:31:24.18
85	<u>14.771</u>	1.856		 ANTES DE KM 36 <u>FIN ZONA CONTROL ODOMETROS</u>	00:32:42.79